INTERCONSULAIRE
CORREZE
carrefour de talents

Chambre Economique de la Corrèze
Immeuble Consulaire
Le Puy Pinçon – BP 30
19001 TULLE CEDEX
Tél / Fax : 05 55 20 89 20
Chambreeconomique19@orange.fr

CANTON DE LAPLEAU

Le canton de Lapleau comprend 8 communes :
- Lafage-sur-Sombre
- Lapleau
- Latronche
- Laval sur Luzège
- Saint Hilaire Foissac
- Saint Merd de Lapleau
- Saint Pantaléon de Lapleau
- Soursac

Démographie

Une population qui décroit légèrement (-2.87% entre les RP de 1990 et de 1999) pour un canton où 1 tiers des habitants résident dans le chef lieu de canton.
1 729 habitants.

POPULATION des communes DU CANTON de LAPLEAU	1999	2009	Evolution en %
Lafage sur sombre	116	125	+7.75%
Lapleau	525	433	-17.52%
Latronche	154	143	-7.14%
Laval sur Luzège	89	93	+4.49%
Saint Hilaire Foissac	232	219	-5.6%
Saint Merd de Lapleau	140	132	-5.7%
Saint-Pantaleon de Lapleau	66	75	+13.63%
Soursac	505	509	+0.79%
TOTAL	**1827**	**1729**	

LOGEMENT ET EMPLOI

Source : INSEE

1 671 logements dont 690 résidences secondaires et 135 logements vacants.

576 personnes en activités et 54 chômeurs sur le canton de Lapleau.

19 établissements publics qui emploient 80 postes salariés (au 31/12/2006) sur le canton de Lapleau.

42 salariés titulaires de la Fonction Publique (recensement pop 1999)

DONNEES CANTONALES DU RGA 2000

	Exploitations		
	1979	1988	**2000**
Exploitations professionnelles (2)	76	90	**83**
Autres exploitations	192	105	**31**
Toutes exploitations	268	195	**114**
Exploitations de 50 ha ou plus	11	24	**39**

	Superficie agricole utilisée moyenne (ha) (1)		
	1979	1988	**2000**
Exploitations professionnelles (2)	35	40	**51**
Autres exploitations	13	13	**10**
Toutes exploitations	20	26	**40**
Exploitations de 50 ha ou plus	59	61	**70**

	Exploitations		
	1979	1988	**2000**
Superficie agricole utilisée	267	195	**112**
Terres labourables	246	157	**87**
dont céréales	205	116	**65**
Superficie fourragère principale (3)	266	194	**110**
dont superficie toujours en herbe	266	194	**109**
dont prairies temporaires	165	124	**77**
dont maïs fourrage et ensilage	109	70	**31**
Vergers et petits fruits	1	1	**0**
Blé tendre	45	26	**18**
Triticale	...	18	**38**
Bois et forêts des exploitations	248	164	**96**

	Superficie (ha) (1)		
	1979	1988	**2000**
Superficie agricole utilisée	5 226	4 997	**4 521**
Terres labourables	1 259	1 549	**2 211**
dont céréales	434	333	**259**
Superficie fourragère principale (3)	4 709	4 629	**4 246**
dont superficie toujours en herbe	3 948	3 435	**2 301**
dont prairies temporaires	612	993	**1 719**
dont maïs fourrage et ensilage	112	187	**224**
Vergers et petits fruits	0	1	**0**
Blé tendre	36	37	**47**
Triticale	...	46	**144**
Bois et forêts des exploitations	3 541	2 540	**1 530**

L'Agriculture:
Une majorité d'exploitations « élevage bovin »

Cheptel

	Exploitations		
	1979	1988	**2000**
Total bovins	241	163	**98**
dont total vaches	237	160	**98**
Total volailles	249	164	**71**
Vaches nourrices	209	128	**82**
Total ovins	47	38	**14**
dont brebis mères	46	37	**14**
Total porcins	90	59	**32**
dont truies mères	23	9	**2**
Total caprins	27	20	**10**
dont chèvres	26	19	**10**
Total équidés	12	23	**20**

	Effectif		
	1979	1988	**2000**
Total bovins	5 273	5 214	**5 799**
dont total vaches	3 313	3 158	**3 240**
Total volailles	4 530	3 902	**1 620**
Vaches nourrices	2 627	2 021	**2 358**
Total ovins	1 883	1 514	**628**
dont brebis mères	1 096	1 172	**491**
Total porcins	830	1 256	**280**
dont truies mères	97	259	**52**
Total caprins	227	429	**411**
dont chèvres	148	296	**316**
Total équidés	18	65	**51**

Source AGRESTE - RGA 2000
Précisions méthodologiques
51) Les superficies renseignées ici sont celles des exploitations ayant leur siège sur la **commune quelle que soit la localisation des parcelles. Elles ne peuvent être comparées** à la superficie totale de cette commune.
(2) Exploitations dont le nombre d'UTA (4) est supérieur ou égal à 0,75 et la marge brute standard est supérieure ou égale à 12 hectares équivalent blé.
(3) Somme des fourrages et des superficies toujours en herbe.

DONNEES CANTONALES AGRICOLES 2009 : 110 exploitations (Source chambre d'agriculture)

Communes	Nbre d'entreprises agricoles	Nbre vaches vêlées	Nbre ovins	Nbre caprins	Surface totale en m2	Surface boisée en m2	Taux de boisement
LAFAGE SUR SOMBRE	11	389	0	0	1894	741	39%
LAPLEAU	11	390	9	7	1776	989	56%
LATRONCHE	18	453	8	0	0	0	0
LAVAL SUR LUZEGE	8	261	70	0	1978	1109	56%
SAINT HILAIRE FOISSAC	18	404	424	191	3692	2361	64%
SAINT MERD DE LAPLEAU	11	161	36	1	2449	1623	66%
SAINT PANTALEON DE LAPLEAU	5	187	5	6	845	393	47%
SOURSAC	28	1002	54	45	4279	2200	51%
TOTAL CANTON	**110**	**3247**	**606**	**250**	**16913**	**9416**	**54%**

Le Commerce, l'industrie et les services : une égalité entre les différents secteurs

Canton de Lapleau	Commerce	Industrie	Service	Total
Nombre d'entreprises	au 29 juin 2009	au 29 juin 2009	au 29 juin 2009	au 29 juin 2009
Lafage-sur-Sombre	1		3	4
Lapleau	3	5	2	10
Latronche	1		1	2
Laval-sur-Luzège		1		1
Saint-Hilaire-Foissac		1		1
Saint-Merd-de-Lapleau		1	3	4
Saint-Pantaléon-de-Lapleau	3	3	1	7
Soursac	6	6	4	16
TOTAL	**14**	**17**	**14**	**45**

Source : Fichier CCI de Tulle et Ussel (avec les doubles inscrits)

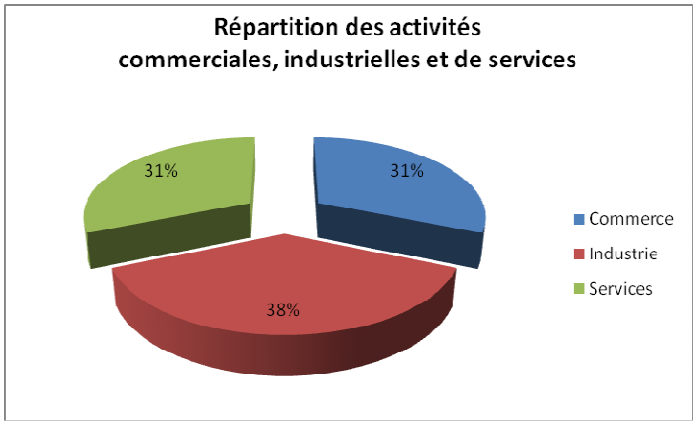

45 entreprises et 76 salariés

Canton de Lapleau	Commerce	Industrie	Service	Total
Nombre de salariés	au 29 juin 2009	au 29juin 2009	au 29 juin 2009	au 29 juin 2009
Lafage-sur-Sombre			1	**1**
Lapleau	4	30	4	**38**
Latronche				
Laval-sur-Luzège		1		**1**
Saint-Hilaire-Foissac		1		**1**
Saint-Merd-de-Lapleau		3	4	**7**
Saint-Pantaléon-de-Lapleau		4		**4**
Soursac	9	15		**24**
TOTAL	**13**	**54**	**9**	**76**

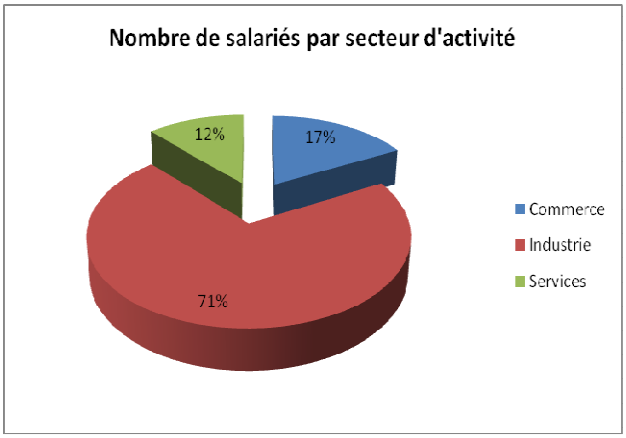

L'Artisanat : une forte activité dans le bâtiment

	alimentation	bâtiment	Fabrication	Service	Total
	au 31/12/2008	au 31/12/2008	au 31/12/2008	au 31/12/2008	au 31/12/2008
Lafage-sur-Sombre	0	1	1	0	2
Lapleau	1	3	0	2	6
Latronche	0	1	1	0	2
Laval-sur-Luzège	0	1	0	0	1
Saint-Hilaire-Foissac	0	0	1	0	1
Saint-Merd-de-Lapleau	1	4	0	0	5
Saint-Pantaléon-de-Lapleau	0	1	1	0	2
Soursac	3	5	0	2	10
TOTAL	**5**	**16**	**4**	**4**	**29**

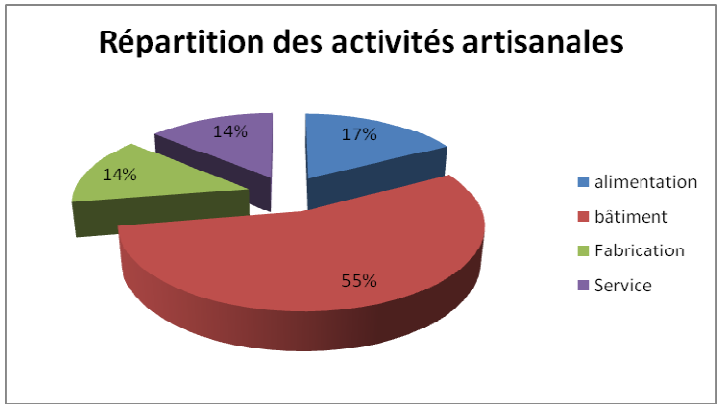

⇨On note une activité plus importante dans le bâtiment.

L'âge moyen des dirigeants des entreprises artisanales sur le canton de Lapleau est de **50 ans** répartis comme suit :

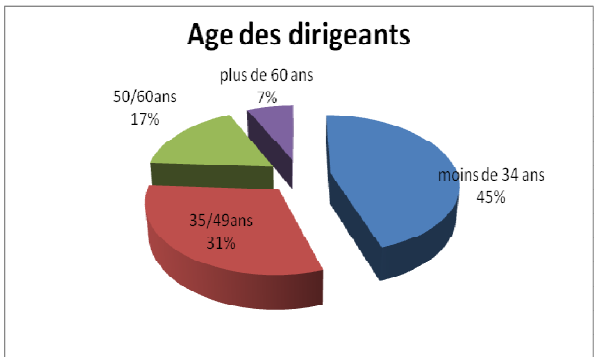

Les principales entreprises

Le canton de Lapleau compte 2 entreprises de + de 10 salariés

Commune de Lapleau :
Viaduc des Rochers-Noirs (ou de Roches-Taillades) classé aux Monuments Historiques datant du début du XXème siècle (entre 1911 et 1913) reliant Lapleau à Soursac enjambe la sombre et sauvage vallée de la Luzège. Il fut construit pour assurer le transport par chemin de fer des personnes et des biens de Tulle à Ussel,

Commune de Lafage sur Sombre :
Il reste plusieurs vestiges du Transcorrézien, ce petit train de marchandises et des voyageurs qui reliait Tulle et Ussel entre 1904 et 1959. (Le POC (Paris Orléans- Corrèze) est resté quant à lui actif jusqu'en 1970). On peut notamment y découvrir la gare et la citerne.

Commune de Saint Merd de Lapleau :
Gorges de la Dordogne, promenade en gabarres