

CANTON de MEYMAC



Chambre Economique de la Corrèze

Immeuble Consulaire
Le Puy Pinçon - BP 30
19001 TULLE CEDEX
Tél / Fax : 05 55 20 89 20
Chambreconomique19@orange.fr

Le canton de Meymac comprend **10 communes** :

- Alleyrat
- Ambrugeat
- Combressol
- Darnets
- Davignac
- Maussac
- Meymac
- Péret-Bel-Air
- Saint-Sulpice-les-Bois
- Soudeilles

SITUATION GEOGRAPHIQUE

Situé au Nord du département, à l'ouest de la RN 89, le canton de Meymac, partie intégrante du Plateau de Millevaches, est à la fois l'un des plus étendus et des plus élevés (Mont Bessou : 940 m) du Limousin.

DEMOGRAPHIE

Source :
Recensement de la population INSEE

4 657 habitants (recensement de 1999 sans doubles comptes)
Superficie : 28 160 hectares soit une densité de 16.53 hab. /km²

POPULATION des communes DU CANTON de MEYMAC	1999	2004/2007	Evolution en %
Alleyrat	99		
Ambrugeat	216		
Combressol	305	349	+14.8%
Darnets	341	336	-1.5%
Davignac	272	256	-5.9%
Maussac	385		
Meymac	2627		
Peret-Bel-Air	87	96	+10.3%
Saint-Sulpice-Les-Bois	53	68	+28.3%
Soudeilles	272		
TOTAL	4 657		

MENAGES et LOGEMENTS

Source : INSEE

2 020 ménages et 3 425 logements dont 1165 résidences secondaires et 268 logements vacants.

EMPLOI

Source :
Recensement de la population INSEE

1 876 personnes en activités et 131 chômeurs sur le canton de Meymac soit un taux de chômage de 6.98%.

40 établissements publics qui emploient 333 postes salariés (au 31/12/2006)
sur le canton de Meymac dont :

- 10 mairies
- 1 collège
- 5 écoles
- 5 Postes
- 1 gendarmerie
- 2 communauté de communes
- 1 EHPAD
- ...

297 salariés titulaires de la Fonction Publique (recensement pop 1999)

97 exploitations en 2008 sur le canton de Meymac

AGRICULTURE

Source : Chambre
d'Agriculture de la
Corrèze 2008

Communes	Nbre d'entreprises agricoles	Nbre vaches vèlées	Nbre ovins	Nbre caprins	Surface totale en m2	Surface boisée en m2	Taux de boisement
ALLEYRAT	7	200	154	0	1475	642	44%
AMBRUGEAT	7	95	524	2	2956	1438	49%
COMBRESSOL	11	438	234	0	2543	1274	50%
DARNETZ	7	296	77	0	2541	1389	55%
DAVIGNAC	12	602	465	0	3013	1348	45%
MAUSSAC	4	58	856	0	1377	590	43%
MEYMAC	34	852	2995	56	8715	3570	41%
PERET BEL AIR	5	135	0	0	1548	763	49%
SAINT SULPICE LES BOIS	4	161	744	0	2292	1121	49%
SOUDEILLES	6	95	59	4	2038	996	49%
TOTAL CANTON	97	2932	6108	62	28498	13131	

Source CHAMBRE D'AGRICULTURE DE LA CORREZE - Données 2008

Production bovine :

En bref :

- o **68 éleveurs de bovins**
- o **6 888 bovins sur ce canton au 1^{er} janvier 2008**

Voir document PDF joint concernant la production bovine.

Superficie Agricole Utilisée moyenne sur le canton de Meymac :

132.26 ha* dont :

- Surface de vente (surface cultivée) moyenne: 2.68ha*
- Surface fourragère principale: 129.53 ha*
- Nombre d'UGB (unité de gros bétail) moyen : 98 /ha*

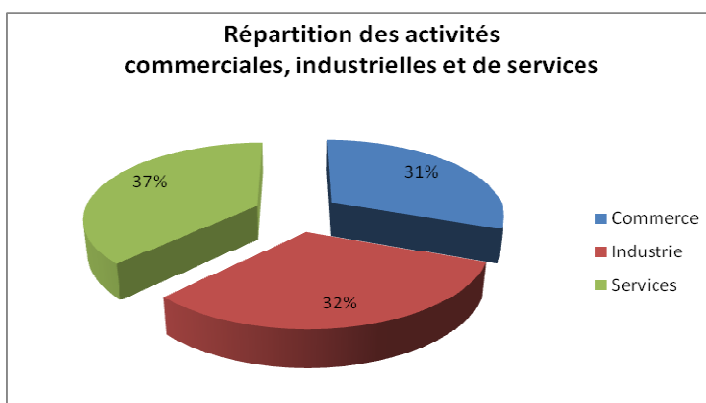
*Moyenne sur un échantillon d'exploitations suivies au 31 juillet 2008

**COMMERCE,
INDUSTRIE,
SERVICES**

Source : Fichier CCI de
Tulle et Ussel

Nombre d'entreprises par secteur d'activité

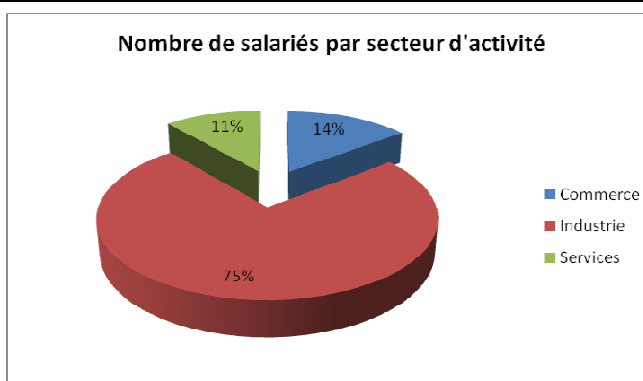
Canton de Meymac	Commerce	Industrie	Service	Total
Nombre d'établissements	au 27/01/2009	au 27/01/2009	au 27/01/2009	au 27/01/2009
Alleyrat		2	3	5
Ambrugeat	1	2	3	6
Combressol	2	2	7	11
Darnets	5	4		9
Davignac	3	1	1	5
Maussac	3	4	4	11
Meymac	33	31	38	102
Peret-Bel-Air		3	1	4
Saint-Sulpice-Les-Bois	2			2
Soudeilles		2	3	5
TOTAL	49	51	60	160



Au total 160 établissements pour 542 salariés.

Nombre de salariés par secteur d'activité

Canton de Meymac	Commerce	Industrie	Service	Total
Nombre de Salariés	au 27/01/2009	au 27/01/2009	au 27/01/2009	au 27/01/2009
Alleyrat		8		8
Ambrugeat				
Combressol		14	12	26
Darnets	14	2		16
Davignac	1			1
Maussac	6	25	4	35
Meymac	57	351	44	452
Peret-Bel-Air		4		4
Saint-Sulpice-Les-Bois				
Soudeilles				
TOTAL	78	404	60	542



On note un nombre de salariés bien plus important dans le secteur industriel sur le canton de Meymac.

Entreprises de plus de 20 salariés :

2 entreprises industrielles situées à Meymac :

- BONNET FRERE **48 salariés**
- BRISTOL MAYERS **152 salariés**
- STRATRIFRANCE **32 salariés**

1 entreprise industrielle située à Bugeat :

- BOIS GALBE INDUSTRIE **21 salariés**

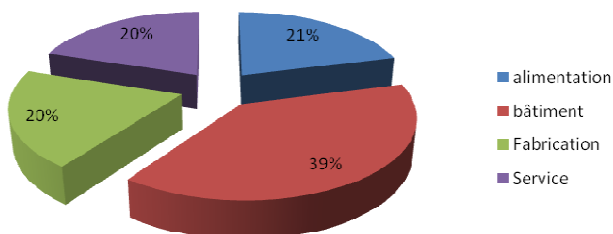
ARTISANAT

Source : Répertoire des Métiers

Nombre d'entreprises artisanales par secteur d'activité

Canton de Meymac	alimentation	bâtiment	Fabrication	Service	Total
	au 31/12/2007	au 31/12/2007	au 31/12/2007	au 31/12/2007	au 31/12/07
Alleyrat	0	2	1	2	5
Ambrugeat	0	1	0	0	1
Combressol	1	1	3	0	5
Darnets	1	3	4	0	8
Davignac	0	4	0	0	4
Maussac	5	8	0	1	14
Meymac	14	15	11	15	55
Peret-Bel-Air					
Saint-Sulpice-Les-Bois	0	1	0	0	1
Soudeilles	0	4	1	2	7
TOTAL	21	39	20	20	100

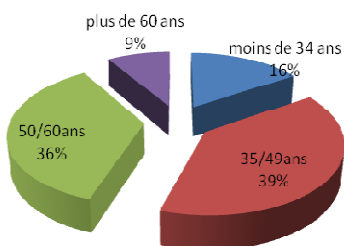
Répartition des activités artisanales



On note une activité plus importante dans le bâtiment (39%)

L'âge moyen des dirigeants des entreprises artisanales sur le canton de Meymac est de **46 ans** répartis comme suit :

Age des dirigeants



Tourisme

Le canton est doté d'atouts importants avec le musée archéologique Marius Vazeilles et le Centre National d'Art Contemporain dans l'abbaye Saint André, le centre d'étude de la nature, station de terrain de l'université de Limoges qui travaille en liaison avec le lycée forestier de Meymac, sur des sites comme la tourbière du Longeroux, (255 ha), le plan d'eau de Séchemailles (55 ha) avec base nautique, 2 villages de vacances (VVF, VAL), campings et hôtel.