



Chambre Economique de la Corrèze

Immeuble Consulaire
Le Puy Pinçon - BP 30
19001 TULLE CEDEX
Tél / Fax : 05 55 20 89 20
Chambreconomique19@orange.fr

Le canton de Tulle Campagne Nord comprend **6 communes** :

- Chameyrat
- Favars
- Naves
- Saint-Germain-Les-Vergnes
- St-Hilaire-Peyroux
- Saint-Mexant

SITUATION GEOGRAPHIQUE

Le canton de Tulle campagne Nord est organisé autour du Nord Ouest de Tulle. Son altitude varie de 185 m à 460 m pour une altitude moyenne de 212 m. Il s'étend sur le plateau à l'ouest de Tulle, au nord de la vallée de la Corrèze; l'autoroute A 89 passe au près de la limite nord du canton.

DEMOGRAPHIE

Source :
Recensement de la population INSEE

7 076 habitants (recensement de 1999 sans doubles comptes)
Superficie : 12 344 hectares soit une densité de 57.32 hab. /km²

Une population en augmentation (entre 1999 et 2007)

POPULATION des communes DU CANTON de Tulle Campagne Nord	1999	2004/2007	Evolution en %
Chameyrat	1540	1597	+2.9%
Favars	834		
Naves	2036		
Saint-Germain-Les-Vergnes	845	912	+7.9%
St-Hilaire-Peyroux	791		
Saint-Mexant	1030	1062	+3.1%
Total	7076		

MENAGES et LOGEMENTS

Source : INSEE

2876 ménages en 1999 et 3278 logements dont 228 logements secondaires et 176 logements vacants.

EMPLOI

Source :
Recensement de la population INSEE

3 457 personnes en activités et 194 chômeurs sur le canton de Tulle Campagne Nord soit un taux de chômage de 5.6%.

20 établissements publics qui emploient 295 postes salariés (au 31/12/2005) sur le canton de Tulle Campagne Nord dont :

- 6 mairies
- 8 écoles
- 2 Postes
- 1 Corrèze télé Assistance

895 salariés titulaires de la Fonction Publique (recensement pop 1999)

AGRICULTURE

Source : Chambre
d'Agriculture de la
Corrèze 2008

244 exploitations en 2008 sur le canton de Tulle Campagne Nord

Communes	Nbre d'entreprises agricoles	Nbre vaches vêlées	Nbre ovins	Nbre caprins	Surface totale en m2	Surface boisée en m2	Taux de boisement
CHAMEYRAT	37	816	27	0	1985	607	32%
FAVARS	16	268	28	3	1187	367	31%
NAVES	51	1009	147	1	3592	1124	31%
SAINT GERMAIN LES VERGNES	37	580	25	0	1914	358	19%
SAINT HILAIRE PEYROUX	37	770	20	3	1889	584	31%
SAINT MEXANT	32	557	100	0	1863	462	25%
TULLE	34	277	66	3			
TOTAL CANTON	244	4277	413	10	12430	3502	

Source CHAMBRE D'AGRICULTURE DE LA CORRÈZE - Données 2008

Production bovine :

En bref :

- 157 éleveurs de bovins
- 8175 bovins sur ce canton au 1^{er} janvier 2008

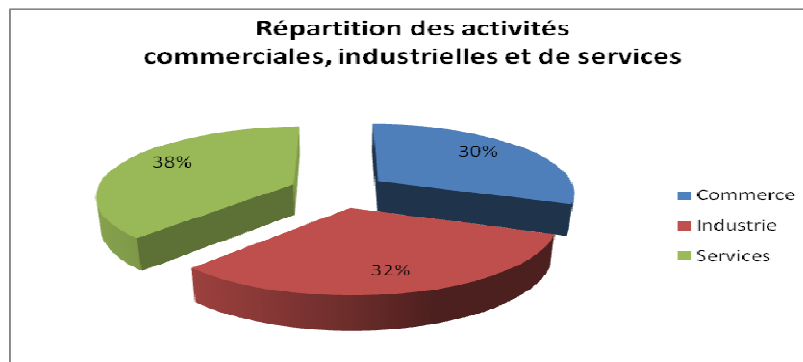
Voir document PDF joint concernant la production bovine.

COMMERCE, INDUSTRIE, SERVICES

Source : Fichier CCI de
Tulle et Ussel

Nombre d'entreprises par secteur d'activité

Canton Tulle Campagne Nord	Commerce	Industrie	Service	Total
Nombre d'établissements	au 23/10/2008	au 23/10/2008	au 23/10/2008	au 23/10/2008
Chameyrat	11	9	9	29
Favars	5	8	15	28
Naves	16	16	22	54
Saint-Germain-Les-Vergnes	13	7	11	31
St-Hilaire-Peyroux	4	10	7	21
Saint-Mexant	5	6	5	16
TOTAL	54	56	67	179



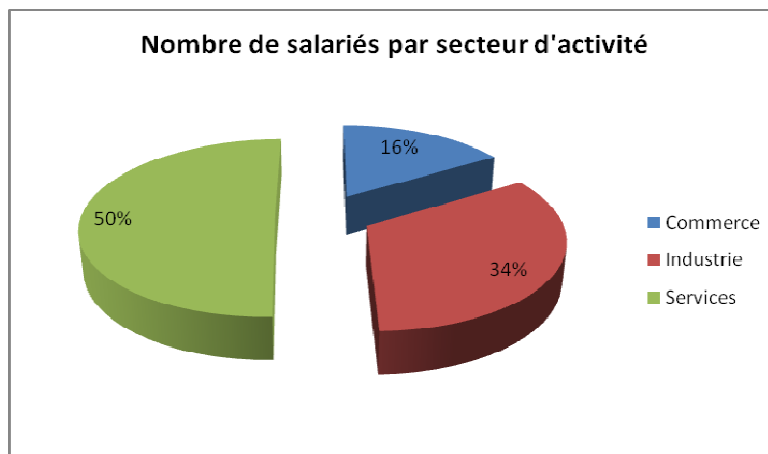
On note une bonne répartition entre les différents secteurs (services, industries, commerces)

Au total 179 établissements pour 959 salariés.

Nombre de salariés par secteur d'activité

Canton de Tulle Campagne Nord	Commerce	Industrie	Service	Total
Nombre de Salariés	au 23/10/2008	au 23/10/2008	au 23/10/2008	au 23/10/2008
Chameyrat	8	76	1	85
Favars	7	26	401	434
Naves	89	136	20	245
Saint-Germain-Les-Vergnes	32	14	33	79
St-Hilaire-Peyroux		63	11	74
Saint-Mexant	20	5	14	42
TOTAL	156	320	483	959

n



La moitié des salariés travaillant sur le canton Tulle Campagne Nord travaillent dans les services.

**Les
entreprises
les plus
importantes**

Entreprises de plus de 20 salariés :

2 entreprises industrielles situées à Chameyrat :

- Etablissements Fernandes (maçonnerie) **29 salariés**
- Etablissements Fraysse (scierie) **23 salariés**

1 entreprise de service située à Favars :

- Transcom, **380 salariés**

2 entreprises industrielles situées à Naves :

- Entreprise Badefort **30 salariés**
- Cartel industrie (Fabrication et vente de matériel agricole) **36 salariés**

1 entreprise commerciale située à Naves :

- Garage Bigeargeas **34 salariés**

1 entreprise de services située à Saint Germain les Vergnes:

- Autoroutes du sud de la France **21 salariés**

1 entreprise commerciale située à Saint Germain les Vergnes:

- La Vie en Vert **22 salariés**

1 entreprise industrielle située à Saint Germain les Vergnes:

- SCREG **30 salariés**

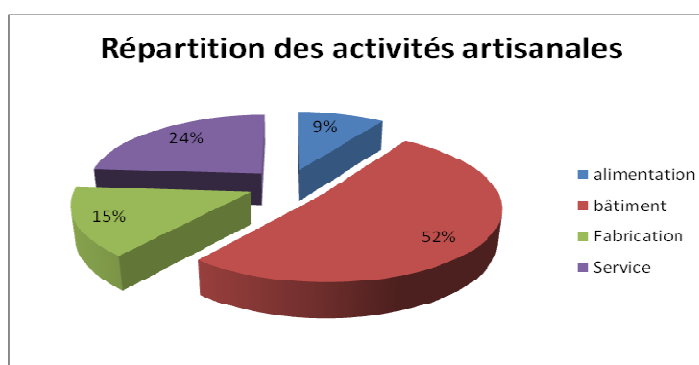
ARTISANAT

Source : Répertoire des
Métiers

Nombre d'entreprises artisanales par secteur d'activité

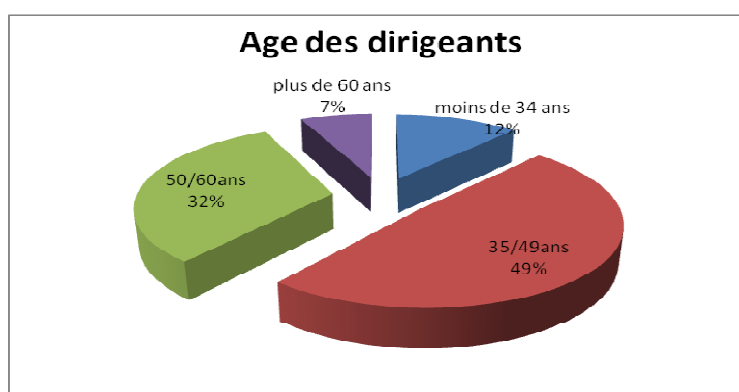
Canton de Tulle campagne Nord	alimentation	bâtiment	Fabrication	Service	Total
	au 31/12/2007	au 31/12/2007	au 31/12/2007	au 31/12/2007	au 31/12/07
Chameyrat	3	12	2	4	21
Favars	1	14	0	5	20
Naves	4	15	8	14	41
Saint-Germain-Les-Vergnes	3	9	7	3	22
St-Hilaire-Peyroux	1	11	2	3	17
Saint-Mexant	1	10	2	4	17
Total	13	71	21	33	138

On note en 2007, **11 immatriculations et 7 radiations**



⇒ On note une activité très importante dans le bâtiment (52%)

L'âge moyen des dirigeants des entreprises artisanales sur le canton Tulle Campagne Nord est de **47 ans** répartis comme suit :



Tourisme

Le toponyme de Naves (Nava) serait d'origine pré-celtique et désignerait la vallée. Implanté à un croisement de routes antiques, le bourg se développa dès le VI^{ème} siècle après J.C. suite à l'abandon du site gallo-romain de **Tintignac**. Durant la période carolingienne, Naves est le siège d'une importante viguerie. A cette même période apparaît le vocable de l'église de Naves : Saint-Pierre-es-liens.

Au XIII^{ème} siècle, Naves devient prévôté. Le prévôt de Naves désigné par le chapitre de Tulle a un rôle tant religieux qu'administratif et judiciaire. Son pouvoir très important le fait devenir le "Seigneur de Naves". Cette charge très lucrative de prévôt de Naves est disputée par les grandes familles du Limousin.

Le domaine privé de Lascaux, avec son camping, sa piscine et le calme de ses étangs en pleine nature, vient compléter ces infrastructures et contribue ainsi à faire de Saint Germain les Vergnes une commune tournée vers le tourisme Vert.